

Direction
départementale
des territoires
et de la mer
du Var

Service aménagement durable

Pôle risques

Affaire suivie par :
Louis Ros
Téléphone 04 94 46 83 05
Fax 04 94 46 80 08
<mailto:louis.ros@var.gouv.fr>

Toulon, le 28 JUIL 2011

M. le préfet du Var

à

Mesdames et Messieurs les Maires
des communes du département du VAR

Liste jointe

OBJET : Porter à connaissance de l'aléa sismique

REFER : Circulaire du 2/03/2011 de mise en œuvre des décrets n°2010-1254 et 2010 -1255 du 22/10/2010 relatifs à la prévention du risque sismique et aux zones de sismicité.

Un nouveau zonage sismique des communes françaises est en vigueur depuis le 1^{er} mai 2011. L'approche probabiliste sur laquelle il se fonde, en prenant en compte des périodes de retour, définit désormais 5 zones de sismicité, allant de 1 (sismicité très faible) à 5 (sismicité forte).

Toutes les communes du Var, sont concernées par ce nouveau zonage sismique.

Le découpage dans le département est le suivant :

- au sud et au centre, 107 communes classées en zone 2 (sismicité faible),
- au nord, 38 communes classées en zone 3 (sismicité modérée),
- à l'extrême nord, 8 communes classées en zone 4 (sismicité moyenne).


Vous trouverez ci-joint un « Porter à connaissance » établi par la direction départementale des territoires et de la mer.

Il rappelle la nature et les caractéristiques de l'aléa sismique puis fournit une actualisation des mesures à mettre en œuvre et présente la réglementation en vigueur relative à cet aléa.

Je vous invite à mettre à jour le Document d'Information Communal sur les Risques Majeurs (DICRIM), le Plan Communal de Sauvegarde (PCS) de votre commune sur la base de ces éléments et à procéder à l'information du public par les moyens que vous jugerez les plus adaptés (plaquette, affiche , réunions d'information,...).

L'annexe jointe à ce PAC pourra utilement être diffusée aux professionnels de votre commune ainsi qu'aux personnes qui projettent de réaliser une construction. Le permis de construire (PC) constitue à cet égard, un moment privilégié pour attirer leur attention. A cet égard, j'ajoute que s'agissant de droit des sols, les consignes ont été diffusées aux instructeurs de la Direction Départementale des Territoires et de la Mer. Elles sont transposables aux communes qui assurent directement l'instruction de leur permis de construire et accessibles via le réseau des instructeurs.

Le préfet,

A handwritten signature in black ink, appearing to read 'Paul Mourier', is written over a horizontal line. The signature is stylized and cursive.

Paul MOURIER

Liste des Communes du Var

Code INSEE	Commune	Zone de sismicité		
		2 -Faible	3- Modérée	4-Moyenne
83001	Les Adrets-de-l'Estérel			
83002	Aiguines			
83003	Ampus			
83004	Les Arcs			
83005	Artignosc-sur-Verdon			
83006	Artigues			
83007	Aups			
83008	Bagnols-en-Forêt			
83009	Bandol			
83010	Bargème			
83011	Bargemon			
83012	Barjols			
83013	La Bastide			
83014	Baudinard-sur-Verdon			
83015	Bauduen			
83016	Le Beausset			
83017	Belgentier			
83018	Besse-sur-Issole			
83019	Bormes-les-Mimosas			
83020	Le Bourguet			
83021	Bras			
83022	Brenon			
83023	Brignoles			
83025	Brue-Auriac			
83026	Cabasse			
83027	La Cadière-d'Azur			
83028	Callas			
83029	Callian			
83030	Camps-la-Source			
83031	Le Cannet-des-Maures			
83032	Carcès			
83033	Carnoules			
83034	Carqueiranne			
83035	Le Castellet			
83036	Cavalaire-sur-Mer			
83037	La Celle			
83038	Châteaudouble			
83039	Châteauvert			
83040	Châteauvieux			
83041	Claviers			
83042	Cogolin			
83043	Collobrières			
83044	Comps-sur-Artuby			
83045	Correns			
83046	Cotignac			
83047	La Crau			

Liste des Communes du Var

Code INSEE	Commune (suite)	Zone de sismicité		
		2 -Faible	3- Modérée	4-Moyenne
83048	La Croix-Valmer			
83049	Cuers			
83050	Draguignan			
83051	Entrecasteaux			
83052	Esparron			
83053	Evenos			
83054	La Farlède			
83055	Fayence			
83056	Figanières			
83057	Flassans-sur-Issole			
83058	Flayosc			
83059	Forcalqueiret			
83060	Fox-Amphoux			
83061	Fréjus			
83062	La Garde			
83063	La Garde-Freinet			
83064	Garéoult			
83065	Gassin			
83066	Ginasservis			
83067	Gonfaron			
83068	Grimaud			
83069	Hyères (Continent + îles)			
83070	Le Lavandou			
83071	La Londe-les-Maures			
83072	Lorgues			
83073	Le Luc			
83074	La Martre			
83075	Les Mayons			
83076	Mazaugues			
83077	Méounes-les-Montrieux			
83078	Moissac-Bellevue			
83079	La Môle			
83080	Mons			
83081	Montauroux			
83082	Montferrat			
83083	Montfort-sur-Argens			
83084	Montmeyan			
83085	La Motte			
83086	Le Muy			
83087	Nans-les-Pins			
83088	Néoules			
83089	Ollières			
83090	Ollioules			
83091	Pierrefeu-du-Var			
83092	Pignans			
83093	Plan-d'Aups-Ste-Baume			

Liste des Communes du Var

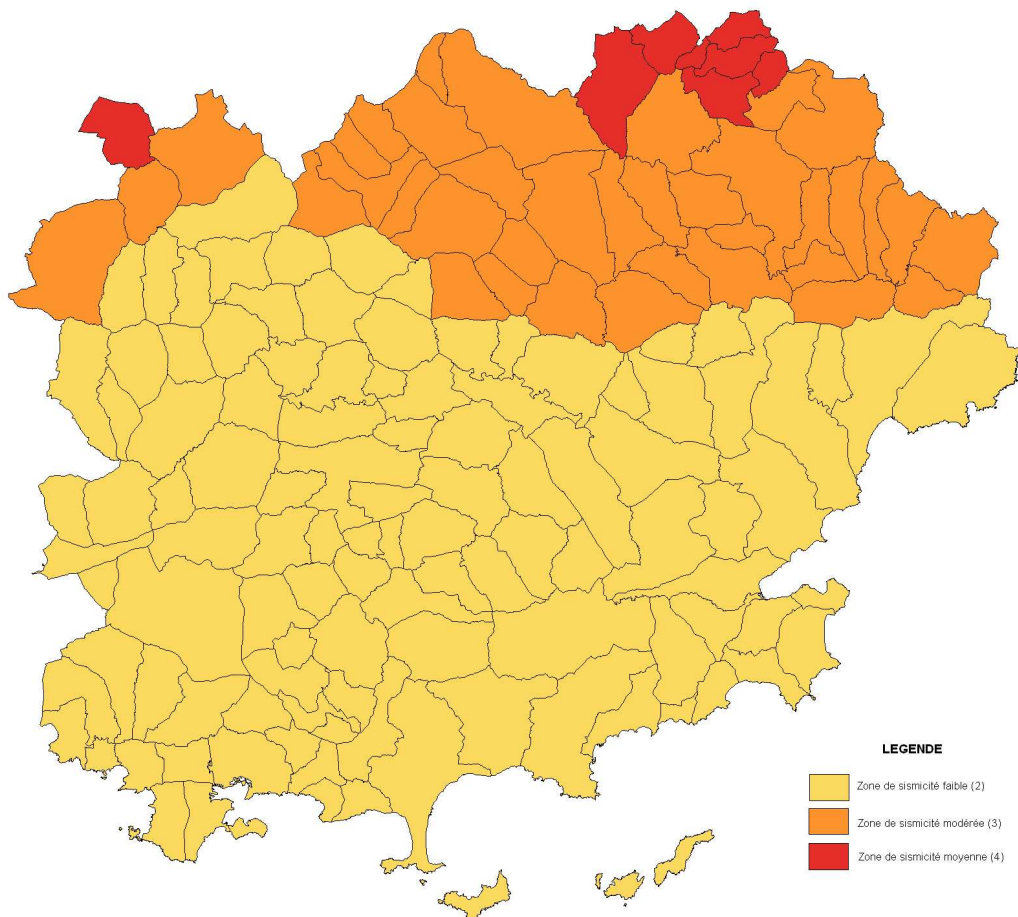
Code INSEE	Commune (suite)	Zone de sismicité		
		2 -Faible	3- Modérée	4-Moyenne
83094	Plan-de-la-Tour			
83095	Pontevès			
83096	Pourcieux			
83097	Pourrières			
83098	Le Pradet			
83099	Puget-sur-Argens			
83100	Puget-Ville			
83101	Ramatuelle			
83102	Régusse			
83103	Le Revest-les-Eaux			
83104	Rians			
83105	Riboux			
83106	Rocbaron			
83107	Roquebrune-sur-Argens			
83108	La Roquebrussanne			
83109	La Roque-Esclapon			
83110	Rougiers			
83111	Ste-Anastasie-sur-Issole			
83112	Saint-Cyr-sur-Mer			
83113	Saint-Julien			
83114	Saint-Martin			
83115	Sainte-Maxime			
83116	St-Maximin-la-Ste-Baume			
83117	Saint-Paul-en-Forêt			
83118	Saint-Raphaël			
83119	Saint-Tropez			
83120	Saint-Zacharie			
83121	Salernes			
83122	Les Salles-sur-Verdon			
83123	Sanary-sur-Mer			
83124	Seillans			
83125	Seillons-Source-d'Argens			
83126	La Seyne-sur-Mer			
83127	Signes			
83128	Sillans-la-Cascade			
83129	Six-Fours-les-Plages			
83130	Solliès-Pont			
83131	Solliès-Toucas			
83132	Solliès-Ville			
83133	Tanneron			
83134	Taradeau			
83135	Tavernes			
83136	Le Thoronet			
83137	Toulon			
83138	Tourrettes			
83139	Tourtour			

Liste des Communes du Var

Code INSEE	Commune (suite)	Zone de sismicité		
		2 -Faible	3- Modérée	4-Moyenne
83140	Tourves			
83141	Trans-en-Provence			
83142	Trigance			
83143	Le Val			
83144	La Valette-du-Var			
83145	Varages			
83146	La Verdière			
83147	Vérignon			
83148	Vidauban			
83149	Villecroze			
83150	Vinon-sur-Verdon			
83151	Vins-sur-Caramy			
83152	Rayol-Canadel-sur-Mer			
83153	Saint-Mandrier-sur-Mer			
83154	Saint-Antonin-du-Var			

Porter à connaissance (PAC)

Aléa Sismique dans le département du Var



Direction départementale des territoires et de la mer du Var
244, avenue de l'Infanterie de Marine BP 501 - 83041 TOULON CEDEX 9
Téléphone 04 94 46 83 83 - fax 04 94 46 32 50 - courriel ddtm@var.gouv.fr
www.var.equipement.gouv.fr

Sommaire

1.Introduction.....	3
2.Description du phénomène séisme.....	4
3.La nouvelle réglementation.....	9
4.Contexte départemental.....	10
5 Présentation de la carte d'aléa.....	11
6.Nouvelle réglementation applicable dans le Var.....	12
7.Contrôle de la nouvelle réglementation.....	13
8.En savoir plus.....	14

Annexe : Plaquette du MEDDTL « La nouvelle réglementation Parasismique applicable au bâtiment »

1. Introduction

Le risque sismique est présent partout à la surface du globe, son intensité variant d'une région à une autre. Un séisme arrive sans aucun signe avant-coureur et il est donc impossible de prévoir sa survenue. La France n'échappe pas à la règle, puisque l'activité peut être négligeable ou faible dans certaines régions de métropole, et forte dans les Antilles. La politique française de gestion de ce risque est basée sur la prévention (information du citoyen, normes de construction) et la préparation des secours.

Chaque année dans le monde, une importante agglomération est touchée par un séisme. La France a été épargnée ces dernières années, mais elle est belle et bien concernée. Le dernier séisme (le plus grave séisme connu en métropole) date de 1909, il s'agit de celui de Lambesc, dans les Bouches du Rhône.

➤ Un Porter à Connaissance (PAC) spécifique « Aléa sismique » : une démarche d'information préventive

Il s'agit d'une démarche préventive visant à mieux informer les maires, les maîtres d'ouvrage et les constructeurs, de façon à renforcer l'exigence à l'égard du comportement des constructions futures face au phénomène séisme.

Cette information préventive est devenue un droit du citoyen par la loi du 27 juillet 1987. Elle consiste à le renseigner sur la prévention des risques majeurs et sur l'organisation de la sécurité civile.

Ce concept a été codifié dans l'article L125-2 du Code de l'Environnement :

« Les citoyens ont un droit à l'information sur les risques majeurs auxquels ils sont soumis dans certaines zones du territoire et sur les mesures de sauvegarde qui les concernent. Ce droit s'applique aux risques technologiques et aux risques naturels prévisibles.(...) »

➤ Portée de la démarche d'information

L'État et les communes ont un devoir d'information de la population sur la nature et les conséquences possibles du phénomène. Ce document de « porter à la connaissance » est **un support d'information et de communication de l'État vers les communes. Celles-ci sont chargées de transmettre à leur population les informations présentées ci-après.**

Le Dossier Départemental sur les Risques Majeurs (D.D.R.M)

Le DDRM est un document dans lequel le préfet (conformément à l'article R125-11 du Code de l'Environnement) consigne toutes les informations essentielles sur les risques naturels et technologiques majeurs au niveau de son département, ainsi que sur les mesures de prévention et de sauvegarde prévues pour limiter leurs effets. Une mise à jour du DDRM est en cours afin d'intégrer la nouvelle réglementation sismique. Cette mise à jour sera disponible sur le site internet des services de l'Etat : <http://www.var.pref.gouv.fr/ddrm/>

Le Document d'Information Communal sur les Risques Majeurs » (DICRIM)

Compte tenu du nouveau zonage, toutes les communes du Var sont dans l'obligation d'élaborer un DICRIM. Les informations et préconisations contenues dans ce document ont vocation à étayer le DICRIM et à être diffusées largement à la population; cette diffusion pourra s'appuyer sur tout type de support disponible (DICRIM, bulletins communaux, site internet, affichage etc...). Les communes disposant déjà d'un DICRIM devront le mettre à jour. Le DICRIM doit être accompagné d'une communication au moins tous les deux ans en cas de plan de prévention prescrit ou approuvé sur la commune.

Information des Acquéreurs ou locataires (I.A.L.)

La loi du 30 juillet 2003 relative à la prévention des risques technologiques et naturels et à la réparation des dommages a introduit, dans son article 77, l'**Information des Acquéreurs ou Locataires (I.A.L.)** de bien immobilier. Lorsque ces biens sont situés dans une zone couverte par un PPR Technologique ou un PPR Naturel ou dans une zone de sismicité au minimum faible, le vendeur ou le bailleur a une obligation d'information sur l'existence de risques. Il doit également fournir une information sur les éventuelles indemnités perçues au titre des catastrophes naturelles à l'occasion d'un sinistre sur son bien. L'arrêté préfectoral qui liste les communes du Var soumises à l'I.A.L a été modifié le 20 avril 2011 pour prendre en compte le risque sismique. Il est recommandé pour la délivrance d'autorisation d'urbanisme de remettre **un exemplaire de ce document** au moment du retrait des imprimés relatifs aux permis de construire ou déclarations préalables pour les bâtiments pouvant être concernés.

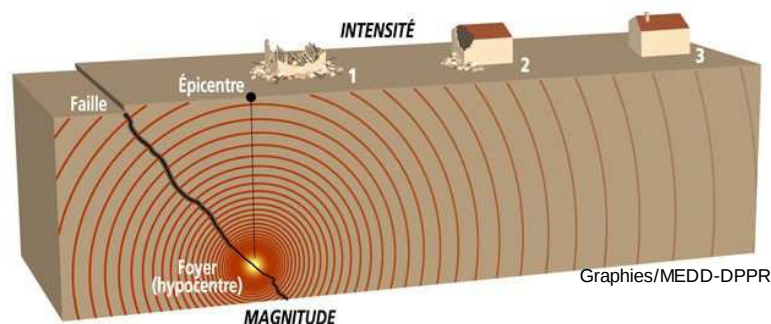
Références : Articles R125- 10 à 26 et Articles L125-2 et 5 et L563-6 du Code de l'Environnement

2. Description du phénomène séisme

Qu'est ce qu'un séisme ?

Les séismes sont, avec le volcanisme, l'une des manifestations de la tectonique des plaques. L'activité sismique est concentrée le long de failles, en général à proximité des frontières entre ces plaques.

Lorsque les frottements au niveau d'une de ces failles sont importants, le mouvement entre les deux plaques est bloqué. De l'énergie est alors stockée le long de la faille. La libération brutale de cette énergie permet de rattraper le retard du mouvement des plaques. Le déplacement instantané qui en résulte est la cause des séismes. Après la secousse principale, il y a des répliques, qui correspondent à des petits réajustements des blocs au voisinage de la faille. L'importance d'un séisme se caractérise par deux paramètres : sa magnitude et son intensité.



La magnitude traduit l'énergie libérée par le séisme. Elle est généralement mesurée sur l'échelle ouverte de Richter. Augmenter la magnitude d'un degré revient à multiplier l'énergie libérée par 30.

L'intensité mesure les effets et dommages du séisme en un lieu donné. Ce n'est pas une mesure objective, mais une appréciation de la manière dont le séisme se traduit en surface et dont il est perçu. On utilise habituellement l'échelle MSK, qui comporte douze degrés. Le premier degré correspond à un séisme non perceptible, le douzième à un changement total du paysage. L'intensité n'est donc pas, contrairement à la magnitude, fonction uniquement du séisme, mais également du lieu où la mesure est prise. En effet, les conditions topographiques ou géologiques locales

(particulièrement des terrains sédimentaires reposant sur des roches plus dures) peuvent créer des effets de site qui amplifient l'intensité d'un séisme. Sans effet de site, l'intensité d'un séisme est maximale à l'épicentre et décroît avec la distance.

Un séisme peut se traduire à la surface terrestre par la dégradation ou la ruine des bâtiments, des décalages de la surface du sol de part et d'autre des failles, mais peut également provoquer des phénomènes annexes tels que des glissements de terrain, des chutes de blocs, des avalanches ou des raz-de-marée.

Le foyer (ou hypocentre) d'un séisme est la région de la faille où se produit la rupture et d'où partent les ondes sismiques. Il est généralement situé dans les cent premiers kilomètres de la lithosphère.

L'épicentre est le point situé à la surface terrestre à la verticale du foyer, où l'intensité du séisme est la plus importante.

Les ondes sismiques émises lors d'un séisme se propagent à travers les roches du sol jusqu'à atteindre la surface terrestre.

Le risque sismique dans le monde et en France

Chaque année, il y a plus de cent cinquante séismes de magnitude supérieure ou égale à 6 sur l'échelle de Richter (c'est-à-dire de séismes potentiellement destructeurs) à la surface du globe. En France, c'est à la Guadeloupe et à la Martinique que le risque sismique est le plus élevé. En effet, ces deux îles sont situées à la frontière de deux plaques litho-sphériques.

La France métropolitaine est considérée comme ayant une sismicité moyenne en comparaison de celle d'autres pays du pourtour méditerranéen. Ainsi, le seul séisme d'une magnitude supérieure à 6 enregistré au XX^{ème} siècle est celui dit de Lambesc, au sud du Lubéron, le 11 juin 1909, qui fit une quarantaine de victimes.

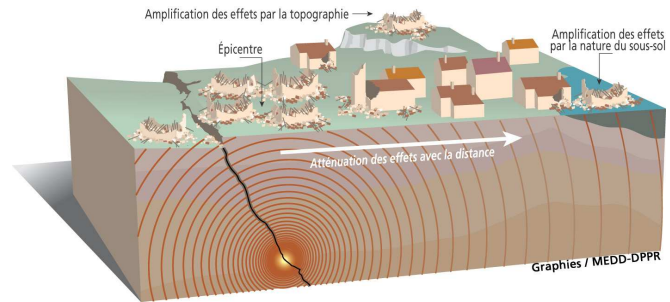
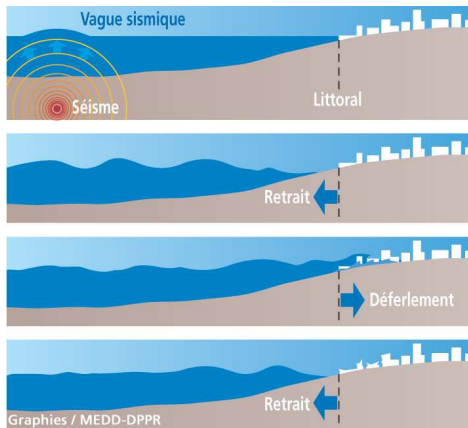
Les Alpes, la Provence et, dans une moindre mesure, les Pyrénées, sont considérées comme les régions où le risque est le plus fort. Dans ces régions montagneuses, outre les effets mêmes d'un séisme, les très nombreux glissements de terrain potentiels répertoriés peuvent avoir des conséquences catastrophiques. Les autres régions où la sismicité n'est pas négligeable sont d'anciens massifs (Massif armoricain, ouest du Massif central, Vosges) et des rifts (Limagne et fossé du Rhin où eut lieu, en 1356, le séisme de Bâle qui fit plusieurs centaines de morts).

Date	Localisation	Magnitude (Richter)	Dégâts et victimes
17 août 1999	Turquie (Izmit)	6,7	17 000 victimes, dues essentiellement au non-respect des normes de construction parasismique
26 janvier 2001	Inde (Gujarat)	7,9	Plusieurs dizaines de milliers de victimes
31 octobre 2002	Italie (Molise)	5,4	Une école s'effondre, tuant de nombreux enfants
26 décembre 2003	Bam (Iran)	6,3	26 000 morts; ville détruites
6 avril 2009	Italie (Aquila)	6,3	308 morts 11 disparus et 1179 blessés
12 janvier 2010	Haïti (Port au Prince)	7,2	230 000 morts
27 février 2010	Chili (Concepcion)	8,8	497 morts
11 mars 2011	Japon	9	Séisme avec survenu d'un Tsunami

Les enjeux

Les séismes peuvent avoir des conséquences sur la vie humaine, l'économie et l'environnement.

Les enjeux humains : le séisme est le risque naturel majeur le plus meurtrier, tant par ses effets directs (chutes d'objets, effondrements de bâtiments) que par les phénomènes qu'il peut engendrer (mouvements de terrain, raz-de-marée, etc.). De plus, outre les victimes possibles, un très grand nombre de personnes peuvent se retrouver blessées, déplacées ou sans abri.



Les enjeux économiques : si les impacts sociaux, psychologiques et politiques d'une possible catastrophe sismique en France sont difficiles à mesurer, les enjeux économiques, locaux et nationaux peuvent, en revanche, être appréhendés. Un séisme et ses phénomènes annexes peuvent engendrer la destruction ou la détérioration des habitations, des usines, des ouvrages (ponts, routes, voies ferrées, etc.), ainsi que la rupture des conduites de gaz qui peut provoquer des incendies ou des explosions. Ce phénomène est la plus grave des conséquences indirectes d'un séisme.

Les enjeux environnementaux : un séisme peut se traduire en surface par des modifications du paysage, généralement modérées mais qui peuvent dans les cas extrêmes occasionner un changement total de paysage.

La gestion du risque

Le risque sismique est l'un des risques majeurs pour lequel on ne peut agir sur l'aléa ni son intensité ni sur la probabilité qu'un événement se produise. Ainsi, la seule manière de diminuer le risque est d'essayer de prévoir les séismes (prévision) et d'en diminuer les effets (prévention).

La prévision

C'est la recherche d'un ensemble de méthodes permettant de prévoir la date, le lieu et la magnitude d'un séisme à venir.

La prévision à long terme : l'analyse de la sismicité historique (récurrence des séismes), de la sismicité instrumentale et l'identification des failles actives, permettent de définir l'aléa sismique d'une région, c'est-à-dire la probabilité qu'un séisme survienne. C'est le seul outil de prévision existant.

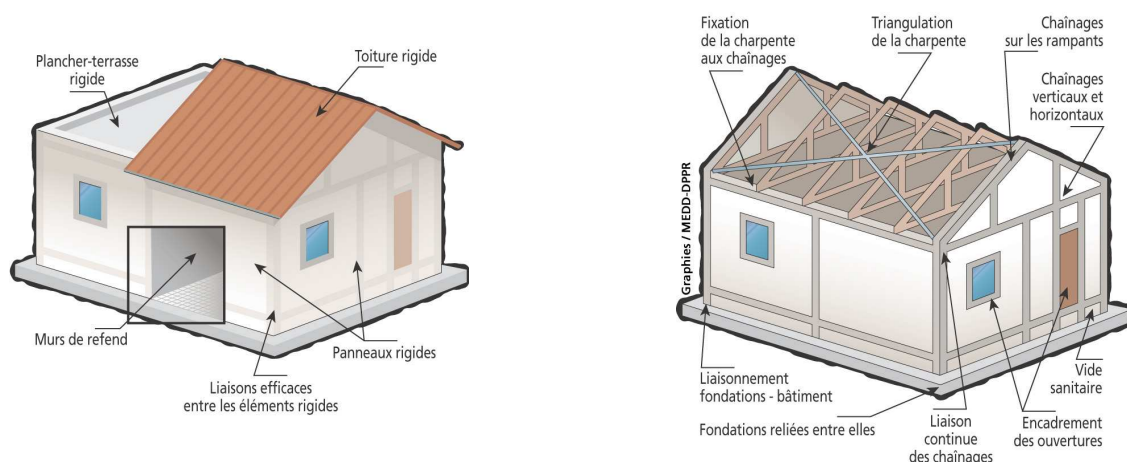
La prévision à court terme : il n'existe malheureusement à l'heure actuelle aucun moyen fiable de prévoir où, quand et avec quelle puissance se produira un séisme. En effet, les signes précurseurs d'un séisme ne sont pas toujours identifiables. Des recherches mondiales sont cependant entreprises afin de mieux comprendre les séismes et de les prévoir.

La prévention du risque sismique :

La prévention du risque passe par l'information des populations et par des mesures préventives telles que les constructions parasismiques ou des exercices de préventions rappelant les consignes de comportement en cas de tremblement de terre. Les nouvelles règles de construction parasismique ainsi que le nouveau zonage sismique (qui modifient les articles 563-1 à 8 du Code de l'Environnement) sont entrées en vigueur depuis le 1er mai 2011.

Les grands principes de construction parasismique :

Il s'agit de fondations reliées entre elles, liaisons fondations-bâtiments-charpente, chaînages verticaux et horizontaux avec liaison continue, encadrement des ouvertures (portes, fenêtres), murs de refend, panneaux rigides, fixation de la charpente aux chaînages, triangulation de la charpente, chaînage sur les rampants, toiture rigide. Le respect des règles de construction parasismique ou le renforcement de sa maison permettent d'assurer au mieux la protection des personnes et des biens contre les effets des secousses sismiques.

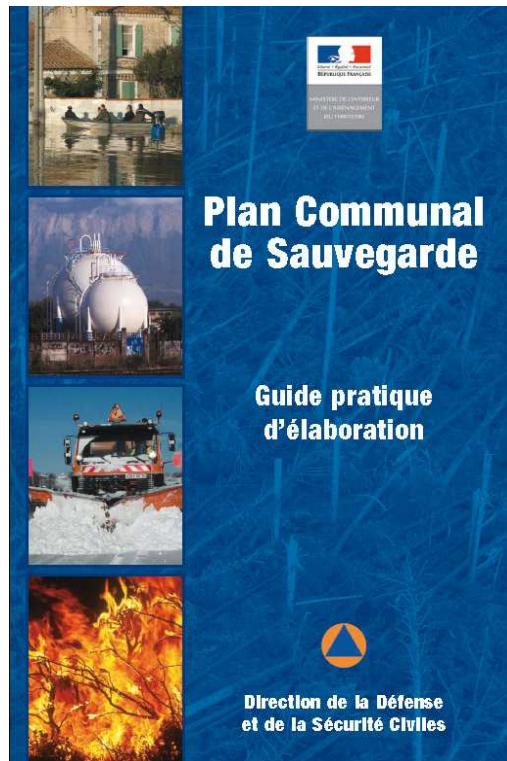


L'information de la population : le droit à l'information générale sur les risques majeurs s'applique car chaque citoyen doit prendre conscience de sa propre vulnérabilité face aux risques et pouvoir l'évaluer pour la minimiser. Pour cela il est primordial de se tenir informé sur la nature des risques qui nous menacent, ainsi que sur les consignes de comportement à adopter en cas d'événement. L'information est réalisée de manière formelle au travers du DICRIM et de l'I.A.L. mis à jour régulièrement.

L'organisation des secours

Au niveau communal, c'est le maire, détenteur des pouvoirs de police, qui a la charge d'assurer la sécurité de la population dans les conditions fixées par le code général des collectivités territoriales.

Le Plan Communal de Sauvegarde (P.C.S) est un outil de gestion de crise élaboré par les élus et destiné à assister ces derniers (procédures d'alerte, gestion des secours, mise en place d'un Poste de Commandement etc...) en cas de crise. Le PCS est prescrit dans toutes les communes concernées par un plan de prévention des risques ou un plan particulier d'intervention et par les risques sismiques. Le maire peut aussi, si nécessaire, faire appel au préfet représentant l'Etat dans le département (plan Orsec).



Document disponible sur www.intérieur.gouv.fr

Les consignes

Les consignes générales s'appliquent et sont complétées par un certain nombre de consignes spécifiques au risque sismique.

Consignes spécifiques

AVANT

- Repérer les points de coupure du gaz, eau, électricité.
- Fixez les appareils et les meubles lourds.
- Préparez un plan de groupement familial.

PENDANT

Rester où l'on est :

- à l'intérieur : se mettre près d'un mur porteur, une colonne porteuse ou sous des meubles solides, s'éloigner des fenêtres ;
- à l'extérieur : ne pas rester sous des fils électriques ou sous ce qui peut s'effondrer (ponts, corniches, toitures...) ;
- en voiture : s'arrêter et ne pas descendre avant la fin des secousses.
- se protéger la tête avec les bras.
- ne pas allumer de flamme.

APRÈS

- Après la première secousse, se méfier des répliques : il peut y avoir d'autres secousses.
- Ne pas prendre les ascenseurs pour quitter un immeuble.
- Vérifier l'eau, l'électricité : en cas de fuite ouvrir les fenêtres et les portes, se sauver et prévenir les autorités.

L'indemnisation

Les préjudices occasionnés par les séismes sont couverts au titre de la garantie " catastrophes naturelles ", qui permet l'indemnisation des victimes selon les conditions d'application définies précédemment.

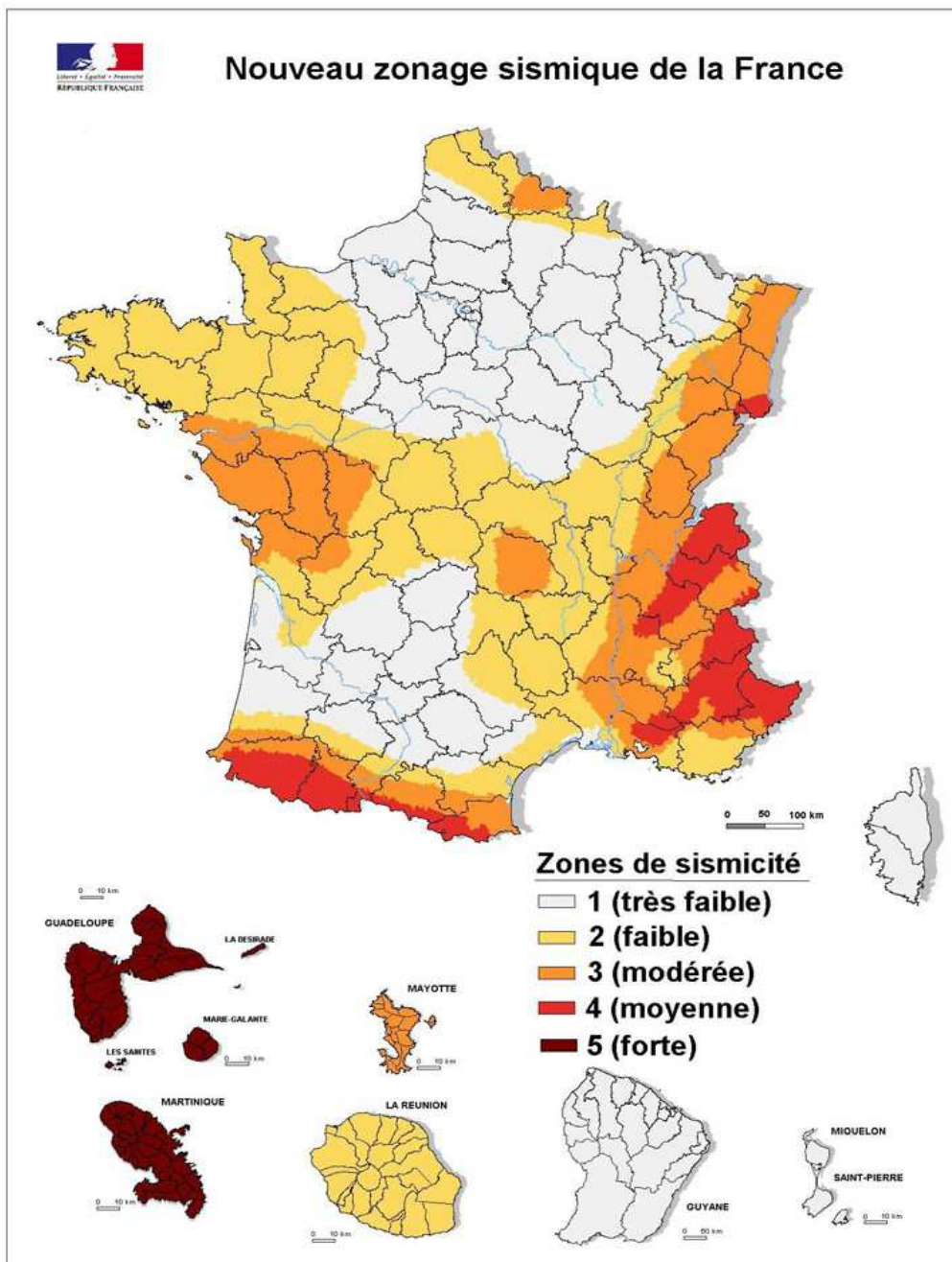
3. La nouvelle réglementation

La France dispose depuis le 22 octobre 2010 d'une nouvelle réglementation concernant l'aléa sismique pour les bâtiments de classe, dite « à risque normal ».

Les décrets n° 2010-1254 et n° 2010-1255 ainsi que l'arrêté du 22 octobre 2010 fixent le nouveau zonage et les nouvelles règles de constructions parasismique avec leur mise en application à compter du 1er mai 2011. Elles s'appliquent à tous les dossiers déposés à compter de cette date et **également aux permis en cours d'instruction**, puisque selon un principe général de droit, l'autorité compétente doit appliquer les règles en vigueur au moment de la délivrance des permis.

L'évolution des connaissances scientifiques a engendré une réévaluation de l'aléa sismique et une redéfinition du zonage en se fondant principalement sur une approche de type probabiliste (prise en compte des périodes de retour).

Le territoire national est ainsi divisé en 5 zones de sismicité, allant de 1 à 5 soit de l'aléa très faible à l'aléa fort.



Les nouvelles règles de classification et de construction parasismique sont définies en application de l'article R.563-5 du code de l'environnement. Les bâtiments sont classés suivant 4 catégories d'importance différentes :

- ◆ Catégorie I : bâtiments dont la défaillance ne présente qu'un risque minime pour les personnes ou l'activité économique
- ◆ Catégorie II : bâtiments dont la défaillance présente un risque moyen pour les personnes
- ◆ Catégorie III : bâtiments dont la défaillance présente un risque élevé pour les personnes ou en raison de l'importance socio-économique de ceux-ci.
- ◆ Catégorie IV : bâtiments dont le fonctionnement est primordial pour la sécurité civile, la défense ou le maintien de l'ordre.

Catégorie d'importance	Description
I 	<ul style="list-style-type: none"> ■ Bâtiments dans lesquels il n'y a aucune activité humaine nécessitant un séjour de longue durée.
II 	<ul style="list-style-type: none"> ■ Habitations individuelles. ■ Établissements recevant du public (ERP) de catégories 4 et 5. ■ Habitations collectives de hauteur inférieure à 28 m. ■ Bureaux ou établissements commerciaux non ERP, h ≤ 28 m, max. 300 pers. ■ Bâtiments industriels pouvant accueillir au plus 300 personnes. ■ Parcs de stationnement ouverts au public.
III 	<ul style="list-style-type: none"> ■ ERP de catégories 1, 2 et 3. ■ Habitations collectives et bureaux, h > 28 m. ■ Bâtiments pouvant accueillir plus de 300 personnes. ■ Établissements sanitaires et sociaux. ■ Centres de production collective d'énergie. ■ Établissements scolaires.
IV 	<ul style="list-style-type: none"> ■ Bâtiments indispensables à la sécurité civile, la défense nationale et le maintien de l'ordre public. ■ Bâtiments assurant le maintien des communications, la production et le stockage d'eau potable, la distribution publique de l'énergie. ■ Bâtiments assurant le contrôle de la sécurité aérienne. ■ Établissements de santé nécessaires à la gestion de crise. ■ Centres météorologiques.

4. Contexte départemental

Le département du Var est situé entre les zones sismiques du couloir rhodanien et la faille dite de Nice. La sismicité historique s'inscrit dans des intensités comprises entre les degrés IV et VIII de l'échelle MSK.

Principaux séismes ressentis dans le Var:

- **1899** – les Arcs : Intensité épiscopentrale V;
- **11 juin 1909** - Lambesc(B.du Rh.) : Intensité épiscopentrale VIII-IX – Ressenti dans l'aire Toulonnaise;
- **25 février 2001** – 30 km au sud de Nice (Alpes Maritimes): Magnitude 4,6 – Ressenti dans le département.

L'ancien zonage de 1991 classait le département du Var en zones de sismicité , négligeable à faible. L'évolution du nouveau zonage classe le département en zones de sismicité, faible à moyenne.

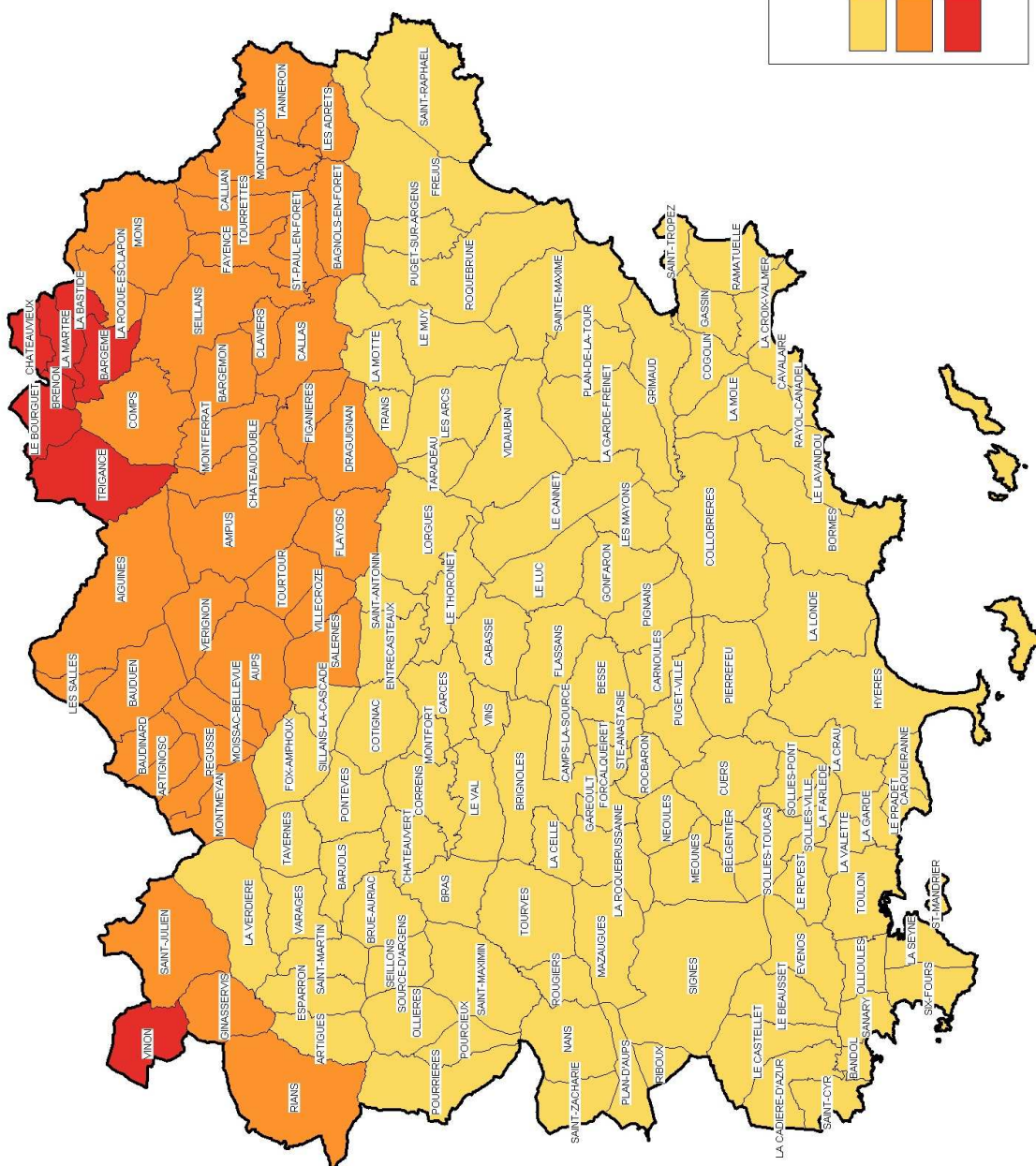
5. Présentation de la nouvelle carte d'aléa

ZONES DE SISMICITE DU VAR Décret du 22 octobre 2010



PRÉFET DU VAR

Direction
Départementale
des Territoires
et de la Mer



LEGENDE

- Zone de sismicité faible (2)
- Zone de sismicité modérée (3)
- Zone de sismicité moyenne (4)

DATE : MAI 2011
BD CARTO@IGN2006

6. La nouvelle réglementation applicable au Var

➤ Où et quand ?

Dans le Var toutes les communes sont concernées par les règles de constructions parasismiques. Elles sont applicables aux bâtiments de catégories III et IV pour les 107 communes situées en zone 2 de sismicité et aux bâtiments de catégories II, III et IV pour les 46 communes situées en zone 3 et 4 de sismicité.

Calendrier et période transitoire





Pour les permis déposés après le 1er mai, 2 cas :

- **Avant le 31 octobre 2012 - période dite transitoire** : Les règles parasismiques PS 92 restent applicables pour les bâtiments d'importance II, III, ou IV ayant fait l'objet d'un permis de construire, d'une déclaration préalable ou d'une autorisation de début de travaux. Cependant les valeurs d'accélération à prendre en compte sont modifiées.
- **A partir du 1er novembre 2012** : seules les règles Eurocode 8 seront applicables pour tous les bâtiments ainsi que les règles simplifiées, PS-MI 89 révisées 92 ou CP-MI (uniquement si le projet respecte les conditions d'application).

➤ Quel type de bâtiments ?

Pour les bâtiments neufs

Le tableau ci-dessous, définit les exigences réglementaires dans le Var en fonction de la zone de sismicité :

	I	II	III	IV
				
Zone 2	aucune exigence			Eurocode 8 $a_{gr}=0,7 \text{ m/s}^2$
Zone 3		PS-MI Eurocode 8 $a_{gr}=1,1 \text{ m/s}^2$	Eurocode 8 $a_{gr}=1,1 \text{ m/s}^2$	
Zone 4		PS-MI Eurocode 8 $a_{gr}=1,6 \text{ m/s}^2$	Eurocode 8 $a_{gr}=1,6 \text{ m/s}^2$	

Cas particulier : les établissements scolaires simples en zone 2

Les établissements scolaires sont systématiquement classés en catégorie III. Cependant, pour faciliter le dimensionnement des bâtiments scolaires simples, les règles forfaitaires simplifiées PS-MI à la place de l'Eurocode 8 peuvent être utilisées en zone 2 sous réserve du respect des conditions d'application de celle-ci, notamment en termes de géométrie et de consistance de sol.

Pour les bâtiments existants

Pour les bâtiments existants, la nouvelle réglementation n'impose pas de renforcement. Toutefois, pour améliorer le comportement du bâtiment aux séismes, il est possible de réaliser un renforcement volontaire en s'appuyant sur l'Eurocode 8.

Mais des règles existent pour les bâtiments existants de catégories III et IV en cas de remplacement ou d'ajout d'éléments non structuraux et pour les bâtiments de catégorie IV en cas de travaux ayant pour objet d'augmenter la surface hors œuvre nette (SHON) initiale de plus de 30 % ou supprimant plus de 30 % d'un plancher (Se reporter à la plaquette jointe en Annexe du présent PAC).

7. Contrôle de la réglementation

Contrôle technique

Le contrôle technique est rendu obligatoire pour les bâtiments présentant un enjeu important vis-à-vis du risque sismique (article R.111-38 du code de la construction et de l'habitation) : bâtiments dont le plancher bas du dernier niveau est situé à plus de 8 mètres en zones de sismicité 4 et 5 et bâtiments de catégories III et IV en zones de sismicité 2, 3, 4 et 5. Dans ces cas, la mission parasismique (PS) doit accompagner les missions de base solidité (L) et sécurité (S).

Les attestations de prise en compte des règles parasismiques

Deux attestations sont obligatoires et sont fournies respectivement avant et après les travaux pour les bâtiments où la mission PS est obligatoire. En effet, le Code de l'Urbanisme (articles R.431-16, A.431-10 et 11) impose, pour le maître d'ouvrage soumis à l'obligation de contrôle technique, de joindre au dossier de dépôt de permis de construire **une attestation** établie par le contrôleur technique stipulant que ce dernier a fait connaître au maître d'ouvrage son avis sur **la prise en compte des règles parasismiques** dans le projet concerné.

A l'issue de l'achèvement des travaux, lors du dépôt de la Déclaration Attestant l'Achèvement et la Conformité des Travaux (DAACT), le maître d'ouvrage doit fournir une nouvelle **attestation** stipulant qu'il a tenu compte des avis formulés par le contrôleur technique sur le respect des règles parasismiques (articles R.462-4 et articles A.462-2 à 4 du Code de l'Urbanisme).

Les contrôles et sanctions opérés par l'administration

En vertu des articles L.151-1 et L.152-1 du Code de la Construction et de l'Habitation, toute construction de bâtiment peut faire l'objet d'un contrôle de l'application des règles de construction pendant les travaux et dans un délai de trois ans après l'achèvement de ceux-ci. En cas d'infraction aux règles de construction et notamment **aux règles de construction parasismique**, un procès-verbal mettant en jeu la responsabilité pénale du maître d'ouvrage et des acteurs de la construction peut ainsi être dressé par un agent assermenté et commissionné à cet effet. Des sanctions pénales définies par l'article L.152-4 du Code de la Construction et de l'Habitation peuvent alors être prononcées sur décision du juge à l'encontre des responsables de ces non conformités. Outre ces sanctions, l'article L.152-2 du Code de la Construction et de l'Habitation prévoit la possibilité d'ordonner l'interruption des travaux.

8. En savoir plus

Ce dossier présente de façon synthétique le phénomène sismique, les niveaux d'aléa et les mesures constructives à respecter dans le Var pour limiter le risque en cas de séisme.

Pour toute information complémentaire sur ce phénomène et sur la réglementation, il est recommandé de consulter les sites Internet suivant :

- Bureau de Recherche Géologique et Minière (BRGM) : <http://www.brgm.fr/>
- Ministère de l'Écologie, du Développement Durable des transports et du logement : <http://www.developpement-durable.gouv.fr/>
- Portail Plan Séisme : <http://www.planseisme.fr/>
- Portail de la prévention des risques majeurs: www.planseisme.fr
- Portails des Services de l'Etat dans le Var : <http://www.var.gouv.fr/> et <http://www.sigvar.org/>
- Portail du Bureau Central Sismologique Français (BCSF) : www.franceseisme.fr
- Portail Séisme en Provence : www.seisme-1909-provence.fr

Annexe

La nouvelle réglementation
applicable aux bâtiments.

La nouvelle RÉGLEMENTATION PARASISMIQUE applicable aux bâtiments

dont le permis de construire est déposé
à partir du 1^{er} mai 2011

Janvier 2011



Ressources, territoires, habitats et logement
Energies et climat Développement durable
Prévention des risques Infrastructures, transports et mer

Présent
pour
l'avenir



Liberté • Egalité • Fraternité
RÉPUBLIQUE FRANÇAISE

Ministère
de l'Écologie,
du Développement
durable,
des Transports
et du Logement

Ministère de l'Écologie, du Développement durable, des Transports et du Logement

www.developpement-durable.gouv.fr

La nouvelle réglementation


Le séisme de la Guadeloupe du 21 novembre 2004 et le séisme d'Epagny-Anancy du 15 juillet 1996 viennent nous rappeler que la France est soumise à un risque sismique bien réel. Les Antilles sont exposées à un aléa fort et ont connu par le passé de violents séismes. De même, bien que considérée comme un territoire à sismicité modérée, la France métropolitaine n'est pas à l'abri de tremblements de terre ravageurs comme celui de Lambesc de juin 1909 (46 victimes).

L'endommagement des bâtiments et leur effondrement sont la cause principale des décès et de l'interruption des activités. Réduire le risque passe donc par une réglementation sismique adaptée sur les bâtiments neufs comme sur les bâtiments existants. L'arrivée de l'Eurocode 8, règles de construction parasismique harmonisées à l'échelle européenne, conduit à la mise à jour de la réglementation nationale sur les bâtiments.

Principe de la réglementation

La réglementation présentée concerne les bâtiments à **risque normal**, pour lesquels les conséquences d'un séisme sont limitées à la structure même du bâtiment et à ses occupants.

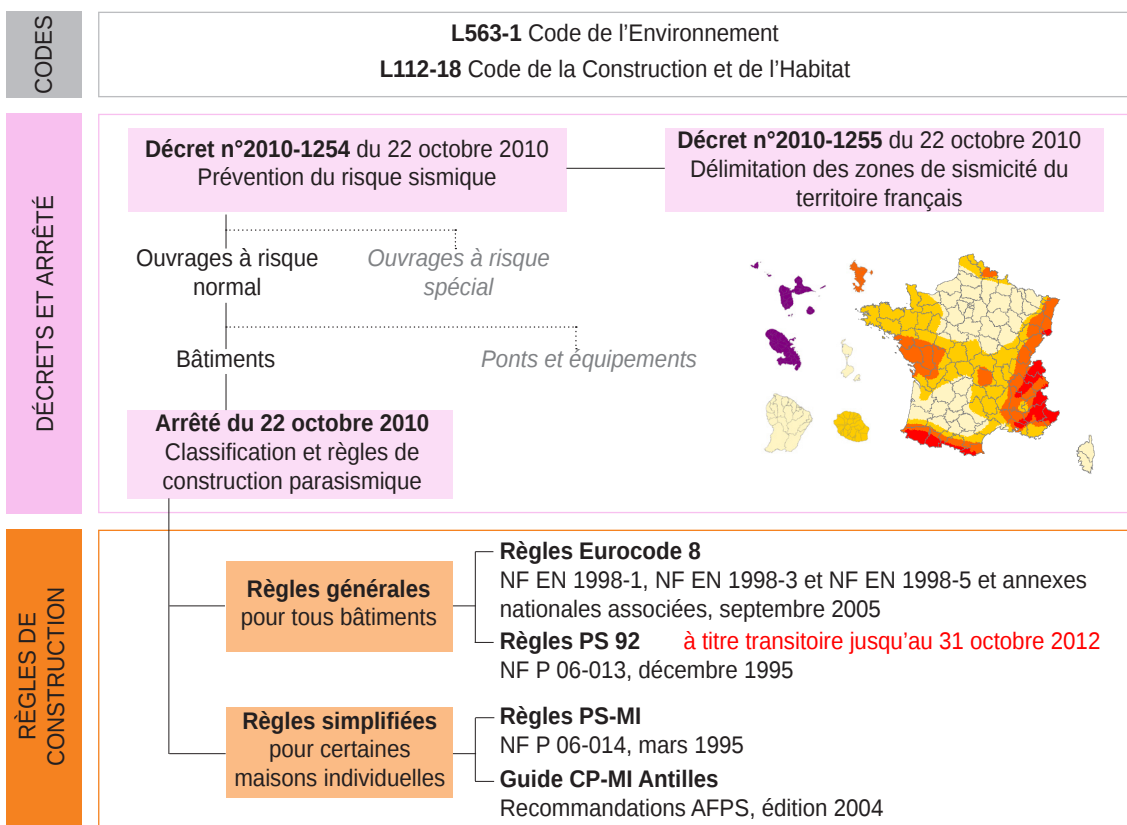
Zonage sismique. Le zonage sismique du territoire permet de s'accorder avec les principes de dimensionnement de l'Eurocode 8. Sa définition a également bénéficié des avancées scientifiques des vingt dernières années dans la connaissance du phénomène sismique.



Réglementation sur les bâtiments neufs. L'Eurocode 8 s'impose comme la règle de construction parasismique de référence pour les bâtiments. La réglementation conserve la possibilité de recourir à des règles forfaitaires dans le cas de certaines structures simples.

Réglementation sur les bâtiments existants. La réglementation n'impose pas de travaux sur les bâtiments existants. Si des travaux conséquents sont envisagés, un dimensionnement est nécessaire avec une minoration de l'action sismique à 60% de celle du neuf. Dans le même temps, les maîtres d'ouvrage volontaires sont incités à réduire la vulnérabilité de leurs bâtiments en choisissant le niveau de confortement qu'ils souhaitent atteindre.

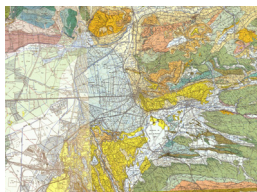
Organisation réglementaire



Construire parasismique

■ Implantation

▪ Étude géotechnique



Extrait de carte géologique

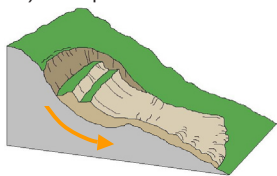
Effectuer une étude de sol pour connaître les caractéristiques du terrain.

Caractériser les éventuelles amplifications du mouvement sismique.

▪ Se protéger des risques d'éboulements et de glissements de terrain

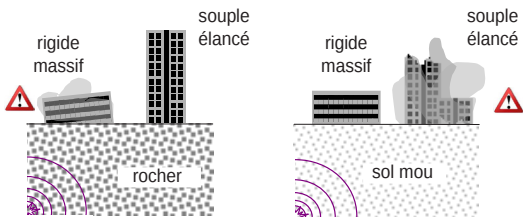
S'éloigner des bords de falaise, pieds de crête, pentes instables.

Le cas échéant, consulter le plan de prévention des risques (PPR) sismiques de la commune.



Glissement de terrain

▪ Tenir compte de la nature du sol



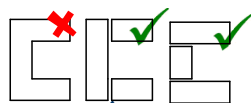
Privilégier des configurations de bâtiments adaptées à la nature du sol.

Prendre en compte le risque de la liquéfaction du sol (perte de capacité portante).

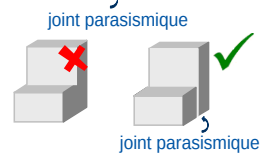
■ Conception

▪ Privilégier les formes simples

Privilégier la compacité du bâtiment.



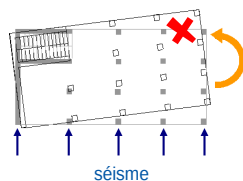
Limiter les décrochements en plan et en élévation.



Fractionner le bâtiment en blocs homogènes par des joints parasismiques continus.

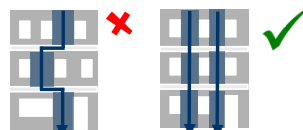
▪ Limiter les effets de torsion

Distribuer les masses et les raideurs (murs, poteaux, voiles...) de façon équilibrée.



▪ Assurer la reprise des efforts sismiques

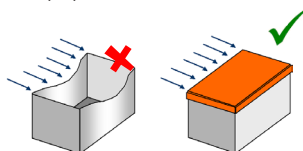
Assurer le contreventement horizontal et vertical de la structure.



Superposer les éléments de contreventement.

Superposition des ouvertures

Créer des diaphragmes rigides à tous les niveaux.



Limitation des déformations : effet «boîte»

▪ Appliquer les règles de construction

■ Exécution

▪ Soigner la mise en oeuvre

Respecter les dispositions constructives.

Disposer d'une main d'oeuvre qualifiée.

Assurer un suivi rigoureux du chantier.

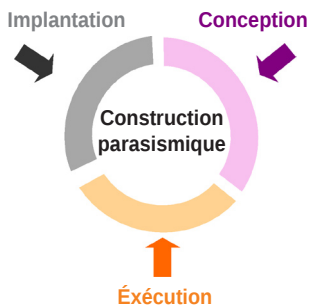
Soigner particulièrement les éléments de connexion : assemblages, longueurs de recouvrement d'armatures...



Noeud de chaînage - Continuité mécanique



Mise en place d'un chaînage au niveau du rampant d'un bâtiment



▪ Utiliser des matériaux de qualité



béton



maçonnerie

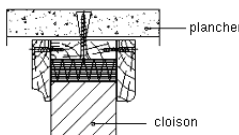


métal



bois

▪ Fixer les éléments non structuraux



Liaison cloison-plancher (extrait des règles PS-MI)

Fixer les cloisons, les plafonds suspendus, les luminaires, les équipements techniques lourds.

Assurer une liaison efficace des cheminées, des éléments de bardage...

Comment caractériser les séismes ?

Le phénomène sismique

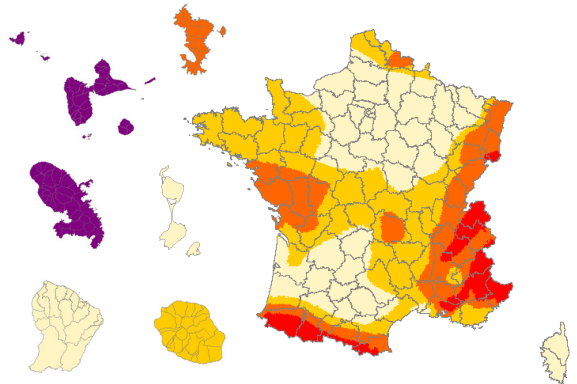
Les ondes sismiques se propagent à travers le sol à partir d'une source sismique et peuvent être localement amplifiées par les dernières couches de sol et la topographie du terrain. Un séisme possède ainsi de multiples caractéristiques : durée de la secousse, contenu fréquentiel, déplacement du sol... La réglementation retient certains paramètres simples pour le dimensionnement des bâtiments.

Zonage réglementaire

Le paramètre retenu pour décrire l'aléa sismique au niveau national est une accélération a_{gr} , accélération du sol «au rocher» (le sol rocheux est pris comme référence).

Le zonage réglementaire définit **cinq zones de sismicité croissante** basées sur un découpage communal. La zone 5, regroupant les îles antillaises, correspond au niveau d'aléa le plus élevé du territoire national. La métropole et les autres DOM présentent quatre zones sismiques, de la zone 1 de très faible sismicité (bassin aquitain, bassin parisien...) à la zone 4 de sismicité moyenne (fossé rhénan, massifs alpin et pyrénéen).

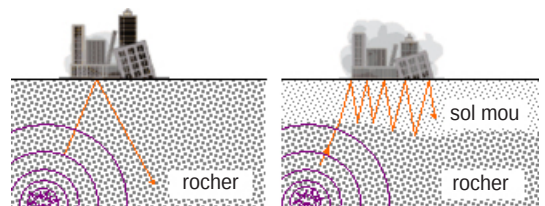
Zone de sismicité	Niveau d'aléa	a_{gr} (m/s ²)
Zone 1	Très faible	0,4
Zone 2	Faible	0,7
Zone 3	Modéré	1,1
Zone 4	Moyen	1,6
Zone 5	Fort	3



Influence du sol

La nature locale du sol (dizaines de mètres les plus proches de la surface) influence fortement la sollicitation ressentie au niveau des bâtiments. L'Eurocode 8 distingue cinq catégories principales de sols (de la classe A pour un sol de type rocheux à la classe E pour un sol mou) pour lesquelles est défini un coefficient de sol S. Le paramètre S permet de traduire l'amplification de la sollicitation sismique exercée par certains sols.

Classes de sol	S (zones 1 à 4)	S (zone 5)
A	1	1
B	1,35	1,2
C	1,5	1,15
D	1,6	1,35
E	1,8	1,4



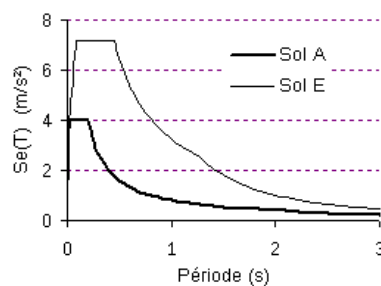
Amplification du signal sismique suivant la nature du sol

POUR LE CALCUL ...

Pour le dimensionnement des bâtiments

Dans la plupart des cas, les ingénieurs structures utilisent des spectres de réponse pour caractériser la réponse du bâtiment aux séismes. L'article 4 de l'arrêté du 22 octobre 2010 définit les paramètres permettant de décrire la forme de ces spectres.

Exemple : spectre horizontal, zone de sismicité 4, catégorie d'importance II



Comment tenir compte des enjeux ?





■ Pourquoi une classification des bâtiments ?

Parmi les bâtiments à risque normal, le niveau de protection parasismique est modulé en fonction de l'enjeu associé. Une classification des bâtiments en catégories d'importance est donc établie en fonction de paramètres comme l'activité hébergée ou le nombre de personnes pouvant être accueillies dans les locaux.

Les conditions d'application de la réglementation dépendent de la catégorie d'importance du bâtiment, tant pour les bâtiments neufs que pour les bâtiments existants. Les paramètres utilisés pour le calcul et le dimensionnement du bâtiment sont également modulés en fonction de sa catégorie d'importance.

■ Catégories de bâtiments

Les bâtiments à risque normal sont classés en **quatre catégories d'importance croissante**, de la catégorie I à faible enjeu à la catégorie IV qui regroupe les structures stratégiques et indispensables à la gestion de crise.

Catégorie d'importance	Description
I 	<ul style="list-style-type: none">■ Bâtiments dans lesquels il n'y a aucune activité humaine nécessitant un séjour de longue durée.
II 	<ul style="list-style-type: none">■ Habitations individuelles.■ Établissements recevant du public (ERP) de catégories 4 et 5.■ Habitations collectives de hauteur inférieure à 28 m.■ Bureaux ou établissements commerciaux non ERP, $h \leq 28$ m, max. 300 pers.■ Bâtiments industriels pouvant accueillir au plus 300 personnes.■ Parcs de stationnement ouverts au public.
III 	<ul style="list-style-type: none">■ ERP de catégories 1, 2 et 3.■ Habitations collectives et bureaux, $h > 28$ m.■ Bâtiments pouvant accueillir plus de 300 personnes.■ Établissements sanitaires et sociaux.■ Centres de production collective d'énergie.■ Établissements scolaires.
IV 	<ul style="list-style-type: none">■ Bâtiments indispensables à la sécurité civile, la défense nationale et le maintien de l'ordre public.■ Bâtiments assurant le maintien des communications, la production et le stockage d'eau potable, la distribution publique de l'énergie.■ Bâtiments assurant le contrôle de la sécurité aérienne.■ Établissements de santé nécessaires à la gestion de crise.■ Centres météorologiques.

Pour les **structures neuves** abritant des fonctions relevant de catégories d'importance différentes, la catégorie de bâtiment la plus contraignante est retenue.

Pour l'application de la réglementation sur les **bâtiments existants**, la catégorie de la structure à prendre en compte est celle résultant du classement après travaux ou changement de destination du bâtiment.

POUR LE CALCUL ...

Le coefficient d'importance γ_I

A chaque catégorie d'importance est associé un coefficient d'importance γ_I qui vient moduler l'action sismique de référence conformément à l'Eurocode 8.

Catégorie d'importance	Coefficient d'importance γ_I
I	0,8
II	1
III	1,2
IV	1,4

Quelles règles pour le bâti neuf ?

Le dimensionnement des bâtiments neufs doit tenir compte de l'effet des actions sismiques pour les structures de catégories d'importance III et IV en zone de sismicité 2 et pour les structures de catégories II, III et IV pour les zones de sismicité plus élevée.

■ Application de l'Eurocode 8

La conception des structures selon l'Eurocode 8 repose sur des principes conformes aux codes parasismiques internationaux les plus récents. La sécurité des personnes est l'objectif du dimensionnement parasismique mais également la limitation des dommages causés par un séisme.

De plus, certains bâtiments essentiels pour la gestion de crise doivent rester opérationnels.

POUR LE CALCUL ...

Décomposition de l'Eurocode 8

La **partie 1** expose les principes généraux du calcul parasismique et les règles applicables aux différentes typologies de bâtiments.

La **partie 5** vient compléter le dimensionnement en traitant des fondations de la structure, des aspects géotechniques et des murs de soutènement.





■ Règles forfaitaires simplifiées

Le maître d'ouvrage a la possibilité de recourir à des règles simplifiées (qui dispensent de l'application de l'Eurocode 8) pour la construction de bâtiments simples ne nécessitant pas de calculs de structures approfondis. Le niveau d'exigence de comportement face à la sollicitation sismique est atteint par l'application de dispositions forfaitaires tant en phase de conception que d'exécution du bâtiment.

- Les règles **PS-MI** «Construction parasismique des maisons individuelles et bâtiments assimilés» sont applicables aux bâtiments neufs de catégorie II répondant à un certain nombre de critères, notamment géométriques, dans les zones de sismicité 3 et 4.
- Dans la zone de sismicité forte, le guide AFPS «Construction parasismique des maisons individuelles aux Antilles» **CP-MI** permet de construire des bâtiments simples de catégorie II, sous certaines conditions stipulées dans le guide.

■ Exigences sur le bâti neuf

Les exigences sur le bâti neuf dépendent de la catégorie d'importance du bâtiment et de la zone de sismicité.

	I	II	III	IV
				
Zone 1	aucune exigence			Eurocode 8 ³ $a_{gr}=0,7 \text{ m/s}^2$
Zone 2	aucune exigence			Eurocode 8 ³ $a_{gr}=0,7 \text{ m/s}^2$
Zone 3		PS-MI ¹	Eurocode 8 ³ $a_{gr}=1,1 \text{ m/s}^2$	Eurocode 8 ³ $a_{gr}=1,1 \text{ m/s}^2$
Zone 4		PS-MI ¹	Eurocode 8 ³ $a_{gr}=1,6 \text{ m/s}^2$	Eurocode 8 ³ $a_{gr}=1,6 \text{ m/s}^2$
Zone 5		CP-MI ²	Eurocode 8 ³ $a_{gr}=3 \text{ m/s}^2$	Eurocode 8 ³ $a_{gr}=3 \text{ m/s}^2$

¹ Application **possible** (en dispense de l'Eurocode 8) des PS-MI sous réserve du respect des conditions de la norme PS-MI

² Application **possible** du guide CP-MI sous réserve du respect des conditions du guide

³ Application **obligatoire** des règles Eurocode 8

■ Cas particulier : les établissements scolaires simples en zone 2

Les établissements scolaires sont systématiquement classés en catégorie III. Cependant, pour faciliter le dimensionnement des bâtiments scolaires simples, les règles forfaitaires simplifiées PS-MI peuvent être utilisées en zone 2 sous réserve du respect des conditions d'application de celles-ci, notamment en termes de géométrie du bâtiment et de consistance de sol.

Quelles règles pour le bâti existant ?

Gradation des exigences

TRAVAUX	Principe de base	Je souhaite améliorer le comportement de mon bâtiment	Je réalise des travaux lourds sur mon bâtiment	Je crée une extension avec joint de fractionnement
	L'objectif minimal de la réglementation sur le bâti existant est la non-aggravation de la vulnérabilité du bâtiment.	L'Eurocode 8-3 permet au maître d'ouvrage de moduler l'objectif de confortement qu'il souhaite atteindre sur son bâtiment.	Sous certaines conditions de travaux, la structure modifiée est dimensionnée avec les mêmes règles de construction que le bâti neuf, mais en modulant l'action sismique de référence.	L'extension désolidarisée par un joint de fractionnement doit être dimensionnée comme un bâtiment neuf.

Travaux sur la structure du bâtiment

Les règles parasismiques applicables à l'ensemble du bâtiment modifié dépendent de la zone sismique, de la catégorie du bâtiment, ainsi que du niveau de modification envisagé sur la structure.

	Cat.	Travaux	Règles de construction
Zone 2	IV	> 30% de SHON créée > 30% de plancher supprimé à un niveau	Eurocode 8-1³ $a_{gr}=0,42 \text{ m/s}^2$
	II	> 30% de SHON créée > 30% de plancher supprimé à un niveau Conditions PS-MI respectées	PS-MI¹ Zone 2
Zone 3	II	> 30% de SHON créée > 30% de plancher supprimé à un niveau	Eurocode 8-1³ $a_{gr}=0,66 \text{ m/s}^2$
	III	> 30% de SHON créée	Eurocode 8-1³ $a_{gr}=0,66 \text{ m/s}^2$
	IV	> 30% de plancher supprimé à un niveau	Eurocode 8-1³ $a_{gr}=0,66 \text{ m/s}^2$
Zone 4	II	> 30% de SHON créée Conditions PS-MI respectées	PS-MI¹ Zone 3
	II	> 30% de SHON créée > 30% de plancher supprimé à un niveau	Eurocode 8-1³ $a_{gr}=0,96 \text{ m/s}^2$
	III	> 20% de SHON créée	Eurocode 8-1³ $a_{gr}=0,96 \text{ m/s}^2$
	IV	> 30% de plancher supprimé à un niveau > 20% des contreventements supprimés Ajout équipement lourd en toiture	
Zone 5	II	> 30% de SHON créée Conditions CP-MI respectées	CP-MI²
	II	> 20% de SHON créée > 30% de plancher supprimé à un niveau > 20% des contreventements supprimés	Eurocode 8-1³ $a_{gr}=1,8 \text{ m/s}^2$
	III	> 20% de SHON créée	Eurocode 8-1³ $a_{gr}=1,8 \text{ m/s}^2$
	IV	> 30% de plancher supprimé à un niveau > 20% des contreventements supprimés Ajout équipement lourd en toiture	

¹ Application **possible** (en dispense de l'Eurocode 8) des PS-MI

² Application **possible** du guide CP-MI

³ Application **obligatoire** des règles Eurocode 8, partie 1

} La zone sismique à prendre en compte est celle immédiatement inférieure au zonage réglementaire (modulation de l'aléa).

Agir sur les éléments non structuraux

Les éléments non structuraux du bâti (cloisons, cheminées, faux-plafonds etc.) peuvent se révéler dangereux pour la sécurité des personnes, même sous un séisme d'intensité modérée. Pour limiter cette vulnérabilité, l'ajout ou le remplacement d'éléments non structuraux dans le bâtiment doit s'effectuer conformément aux prescriptions de l'Eurocode 8 partie 1 :

- pour les bâtiments de catégories III et IV en zone de sismicité 2,
- pour l'ensemble des bâtiments de catégories II, III et IV dans les zones 3, 4 et 5.

■ Entrée en vigueur et période transitoire

Les décrets n°2010-1254 et n°2010-1255 entrent en vigueur le **1^{er} mai 2011**.

Pour tout permis de construire déposé avant le **31 octobre 2012**, les règles parasismiques PS92 restent applicables pour les bâtiments de catégorie d'importance II, III ou IV ayant fait l'objet d'une demande de permis de construire, d'une déclaration préalable ou d'une autorisation de début de travaux.

Cependant, les valeurs d'accélération à prendre en compte sont modifiées.

POUR LE CALCUL ...

Valeurs d'accélération modifiées (m/s²) pour l'application des PS92 (à partir du 1^{er} mai 2011)

	II	III	IV
Zone 2	1,1	1,6	2,1
Zone 3	1,6	2,1	2,6
Zone 4	2,4	2,9	3,4
Zone 5	4	4,5	5

■ Plan de prévention des risques (PPR) sismiques

Les plans de prévention des risques sismiques constituent un outil supplémentaire pour réduire le risque sismique sur le territoire.

Ils viennent compléter la réglementation nationale en affinant à l'échelle d'un territoire la connaissance sur l'aléa (microzonage), la vulnérabilité du bâti existant (prescriptions de diagnostics ou de travaux) et les enjeux.

■ Attestation de prise en compte des règles parasismiques

Lors de la demande du permis de construire pour les bâtiments où la mission PS est obligatoire, une attestation établie par le contrôleur technique doit être fournie. Elle spécifie que le contrôleur a bien fait connaître au maître d'ouvrage son avis sur la prise en compte des règles parasismiques au niveau de la conception du bâtiment.

A l'issue de l'achèvement des travaux, le maître d'ouvrage doit fournir une nouvelle attestation stipulant qu'il a tenu compte des avis formulés par le contrôleur technique sur le respect des règles parasismiques.

■ Contrôle technique

Le contrôleur technique intervient à la demande du maître d'ouvrage pour contribuer à la prévention des aléas techniques (notamment solidité et sécurité). Le contrôle technique est rendu obligatoire pour les bâtiments présentant un enjeu important vis-à-vis du risque sismique (article R111-38 du code de la construction et de l'habitation). Dans ces cas, la mission parasismique (PS) doit accompagner les missions de base solidité (L) et sécurité (S).

POUR EN SAVOIR PLUS

Les organismes que vous pouvez contacter :

- Le ministère de l'Écologie, du Développement durable, des Transports et du Logement (MEDDTL) www.developpement-durable.gouv.fr
- La direction générale de l'aménagement, du logement et de la nature (DGALN)
- La direction générale de la prévention des risques (DGPR)
- Les services déconcentrés du ministère :
 - Les Directions départementales des territoires (et de la mer) - DDT ou DDTM
 - Les Directions régionales de l'environnement, de l'aménagement et du logement - DREAL
 - Les Directions de l'environnement, de l'aménagement et du logement - DEAL
 - Les Centres d'études techniques de l'équipement - CETE

Des références sur le risque sismique :

- Le site du Plan Séisme, programme national de prévention du risque sismique www.planseisme.fr
- Le portail de la prévention des risques majeurs www.prim.net

Janvier 2011



Direction générale de l'aménagement, du logement et de la nature
Direction de l'habitat, de l'urbanisme et des paysages
Sous-direction de la qualité et du développement durable dans la construction

Arche sud 92055 La Défense cedex
Tél. +33 (0)1 40 81 21 22

